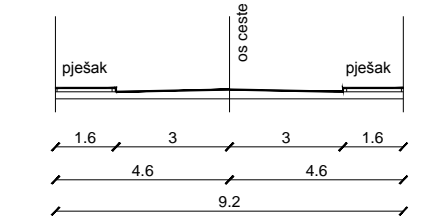


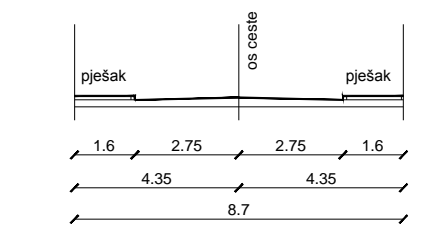
**LEGENDA**

- GRANICE**  
 - - - - GRANICE OBUHVATA UPU-a
- PROMET**  
**I. FAZA**  
 PROMETNO RJEŠENJE DO REALIZACIJE II. FAZE
- A DRŽAVNA AUTOCESTA
  - D DRŽAVNA CESTA
  - LOKALNA CESTA
  - SABIRNA ULICA
  - LOKALNA CESTA - predviđena za ukidanje
  - SABIRNA ULICA - predviđena za ukidanje
- II. FAZA**
- A DRŽAVNA AUTOCESTA
  - D DRŽAVNA CESTA - postojeća
  - D DRŽAVNA CESTA - planirana
  - LOKALNA CESTA - postojeća
  - SABIRNA ULICA - postojeća
  - SABIRNA ULICA - planirana
  - KOLNO-PJEŠAČKA POVRŠINA - planirana
  - ZELENE POVRŠINE
  - PARKIRALIŠTE
- NADVOŽNJAK
- A OZNAKA PRESJEKA CESTE
- +160,0 APROMAKSIMATIVNE VISINSKE KOTE PROMETNICE
- r=24 APROKSIMATIVNI RADIJUSI ZAKRIVLJENOSTI

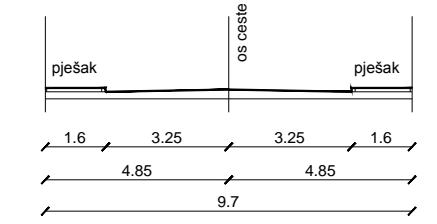
KARAKTERISTIČAN POPREČNI PRESJEK A - A, MJ. 1:200



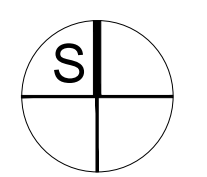
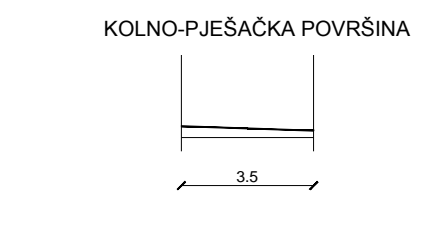
KARAKTERISTIČAN POPREČNI PRESJEK C - C, MJ. 1:200



KARAKTERISTIČAN POPREČNI PRESJEK B - B, MJ. 1:200



KARAKTERISTIČAN POPREČNI PRESJEK D - D, MJ. 1:200



**OPĆINA NETRETIĆ**  
**URBANISTIČKI PLAN UREĐENJA**  
**RADNE ZONE "MALETIĆI" (I1)**

**2. PROMETNA, ULIČNA I KOMUNALNA**  
**INFRASTRUKTURNA MREŽA**

Županija:	KARLOVAČKA	
Općina:	NETRETIĆ	
Naziv prostornog plana:	URBANISTIČKI PLAN UREĐENJA RADNE ZONE "MALETIĆI" (I1)	
Faza izrade prostornog plana:	KONAČNI PRIJEDLOG PLANA	
Naziv kartografskog prikaza:	PROMETNA I ULIČNA MREŽA	
Broj kartografskog prikaza	2.1.	Mjerilo kartografskog prikaza 1 : 2000
Odluka o izradi prostornog plana Glasnik Općine Netretić 05/12	Odluka o donošenju plana:	
Javna rasprava (datum objave): Večernji list, 03.10.2012.	Javni uvid održan od: 11.10.2012. do: 10.11.2012.	
Pečat upravnog tijela odgovornog za provođenje javne rasprave:	M.P.	Odgovorna osoba za provođenje javne rasprave: ..... g. Ivica Gračan, općinski načelnik
Pravna osoba koja je izradila plan:	ARHEO d.o.o. Tomislavova 11, Zagreb	
Pečat pravne osobe koja je izradila plan:	M.P.	Odgovorna osoba: ..... Direktor : Aron Varga, dipl.ing.arh.
Odgovorni voditelj izrade plana :	Aron Varga, dipl.ing.arh., ovlaštenu arh.	
Stručni tim u izradi plana: Aron Varga, dipl.ing.arh. - ovlaštenu arhitekt Mario Pezelj, dipl.ing.arh. - ovlaštenu arhitekt urbanist Jelena Luketa, dipl.ing.arh. Ana Staničić, dipl.ing.arh. Antonio Baković, dipl.ing.građ. - ovlaštenu ing. građevinarstva Patrik Filaković, dipl.ing. prom.	Vera Varga, dipl. biolog Vesna Pezelj, dipl. sociolog Damir Batarelo, dipl. iur. Mile Naglic, ing.el.	
Pečat općinskog vijeća:	M.P.	Predsjednik općinskog vijeća: ..... g. Josip Petrunić
Istovjetnost ovog prostornog plana s izvornikom ovjerava:	.....	Pečat nadležnog upravnog tijela: ..... M.P.