

OPĆINA NETRETIĆ




URBANISTIČKI PLAN UREĐENJA RADNE ZONE "MALETIĆI" (I1)

4. NAČIN I UVJETI GRADNJE

Županija:	KARLOVAČKA	
Općina:	NETRETIĆ	
Naziv prostornog plana:	URBANISTIČKI PLAN UREĐENJA RADNE ZONE "MALETIĆI" (I1)	
Faza izrade prostornog plana:	KONAČNI PRIJEDLOG PLANA	
Naziv kartografskog prikaza:	PLAN PARCELACIJE	
Broj kartografskog prikaza	4.3.	Mjerilo kartografskog prikaza
		1 : 2000
Odluka o izradi prostornog plana Glasnik Općine Netretić 05/12	Odluka o donošenju plana:	
Javna rasprava (datum objave): Večernji list, 03.10.2012.	Javni uvid održan od: 11.10.2012. do: 10.11.2012.	
Pečat upravnog tijela odgovornog za provođenje javne rasprave:	M.P.	Odgovorna osoba za provođenje javne rasprave: g. Ivica Gračan, općinski načelnik
Pravna osoba koja je izradila plan:	ARHEO d.o.o. Tomislavova 11, Zagreb	
Pečat pravne osobe koja je izradila plan:	M.P.	Odgovorna osoba: Direktor : Aron Varga, dipl.ing.arh.
Odgovorni voditelj izrade plana :	Aron Varga, dipl.ing.arh., ovlaštenu arh.	
Stručni tim u izradi plana: Aron Varga, dipl.ing.arh. - ovlaštenu arhitekt Mario Pezelj, dipl.ing.arh. - ovlaštenu arhitekt urbanist Jelena Luketa, dipl.ing.arh. Ana Staničić, dipl.ing.arh. Antonio Baković, dipl.ing.građ. - ovlaštenu ing. građevinarstva Patrik Filaković, dipl.ing. prom.	Vera Varga, dipl. biolog Vesna Pezelj, dipl. sociolog Damir Batarelo, dipl. iur. Mile Naglič, ing.el.	
Pečat općinskog vijeća:	M.P.	Predsjednik općinskog vijeća: g. Josip Petrunić
Istovjetnost ovog prostornog plana s izvornikom ovjerava:	Pečat nadležnog upravnog tijela: M.P.

LEGENDA

GRANICE

-  GRANICE OBUHVATA UPU-a
-  GRANICE POSTOJEĆIH KATASTARSKIH ČESTICA
-  GRANICE NOVOPLANIRANIH GRAĐEVNIH ČESTICA

POVRŠINE NOVOPLANIRANIH GRAĐEVNIH ČESTICA

- | | |
|--------------|------------------------|
| 1 - 0,30 ha | 11 - 0,62 ha |
| 2 - 0,37 ha | 12 - 0,54 ha |
| 3 - 0,70 ha | 13 - 0,61 ha |
| 4 - 0,69 ha | 14 - 0,93 ha |
| 5 - 2,49 ha | 15 - 0,78 ha |
| 6 - 0,42 ha | 16 - 1,34 ha |
| 7 - 0,86 ha | 17 - 0,57 ha |
| 8 - 1,05 ha | 18 - 40 m ² |
| 9 - 1,05 ha | 19 - 40 m ² |
| 10 - 0,66 ha | 20 - 40 m ² |

